









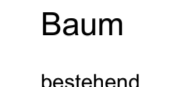

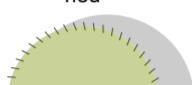




-  Fahrbahn
-  Mehrzweckstreifen
-  Insel
-  Gehweg
-  Querungszonen
-  private befestigte Fläche
-  Pflästerung
-  Beleuchtung
-  Inselfosten
-  Veloständer
-  Baum bestehend
-  zu entfernen
-  neu
-  PP blaue Zone
-  PP privat

T30 Bodenmarkierung

Blindenführung

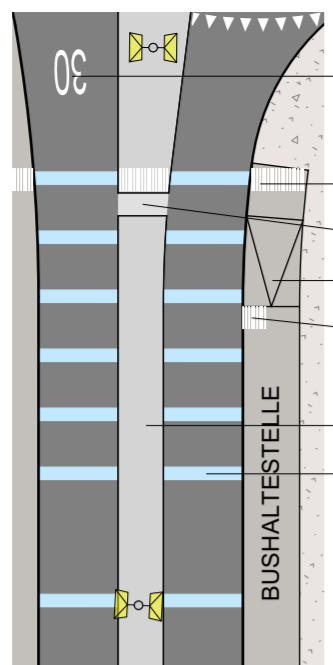
Rollatorfurt

Rampe

Aufmerksamkeitsfeld

Mittelinsel baulich

farbliche Gestaltung Querungszonen



BUSHALTESTELLE

Oberingenieurkreis II Ile arrondissement
 Tiefbauamt Office des ponts et
 des Kantons Bern et chaussées
 du canton de Berne

Orientierende Unterlagen

Strassen-Nr.	Kantonstrasse Nr. 6	Revidiert	08.04.2021
Strassenzug	Worblaufen - Bern - Münsingen - Thun	Projekt-Nr.	220.07073
Gemeinde	Münsingen	Plan-Nr.	6-1841
Projekt vom	19. März 2021	Format	0.63 / 0.45

Gestaltungsplan 1:500

**Sanierung Ortsdurchfahrt Münsingen
Abschnitt 3 Dorfczentrum**

Projektverfasser
 M + P Ingenieure AG
 Lyssachstrasse 7A
 CH-3401 Burgdorf
 Tel. +41 (0)34 420 84 84
 Fax +41 (0)34 420 84 85
 mpag@mpag.ch / www.mpag.ch

Plangenehmigung

